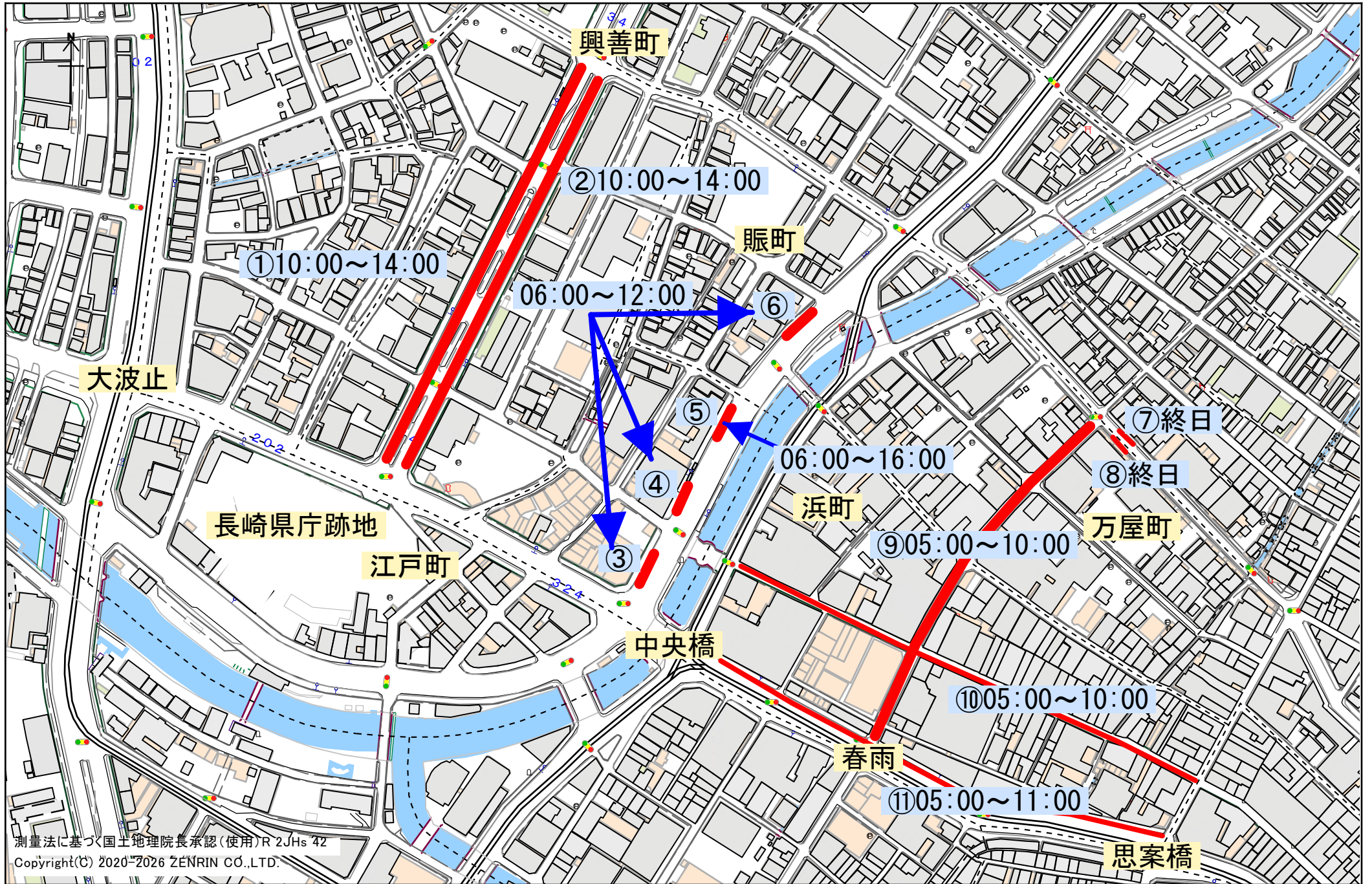


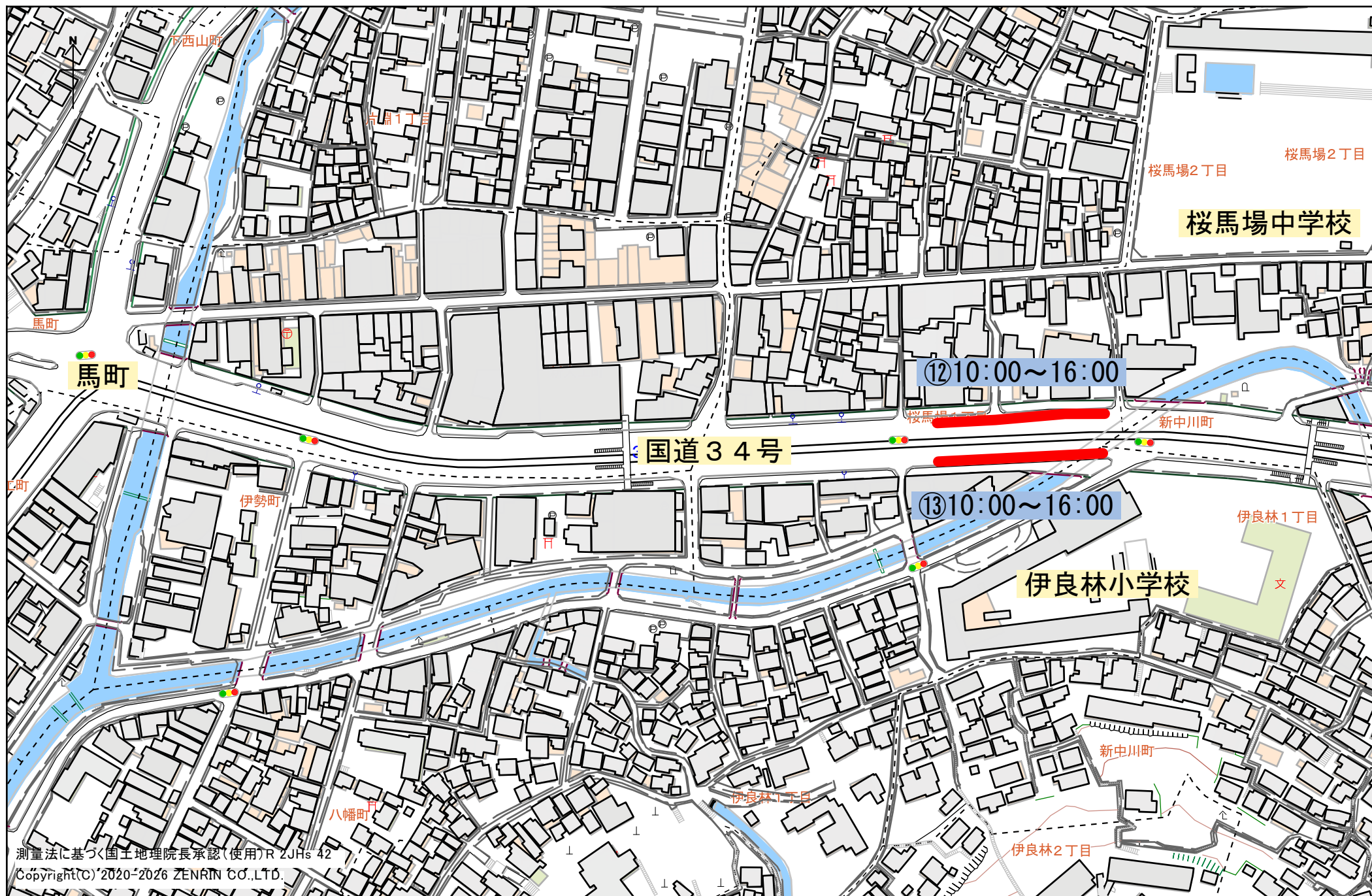
# 浜町周辺



測量法に基づく国土地理院長承認(使用)R 2JHs 42  
Copyright(C) 2020-2026 ZENRIN CO.,LTD.

200 m  
1:3,500

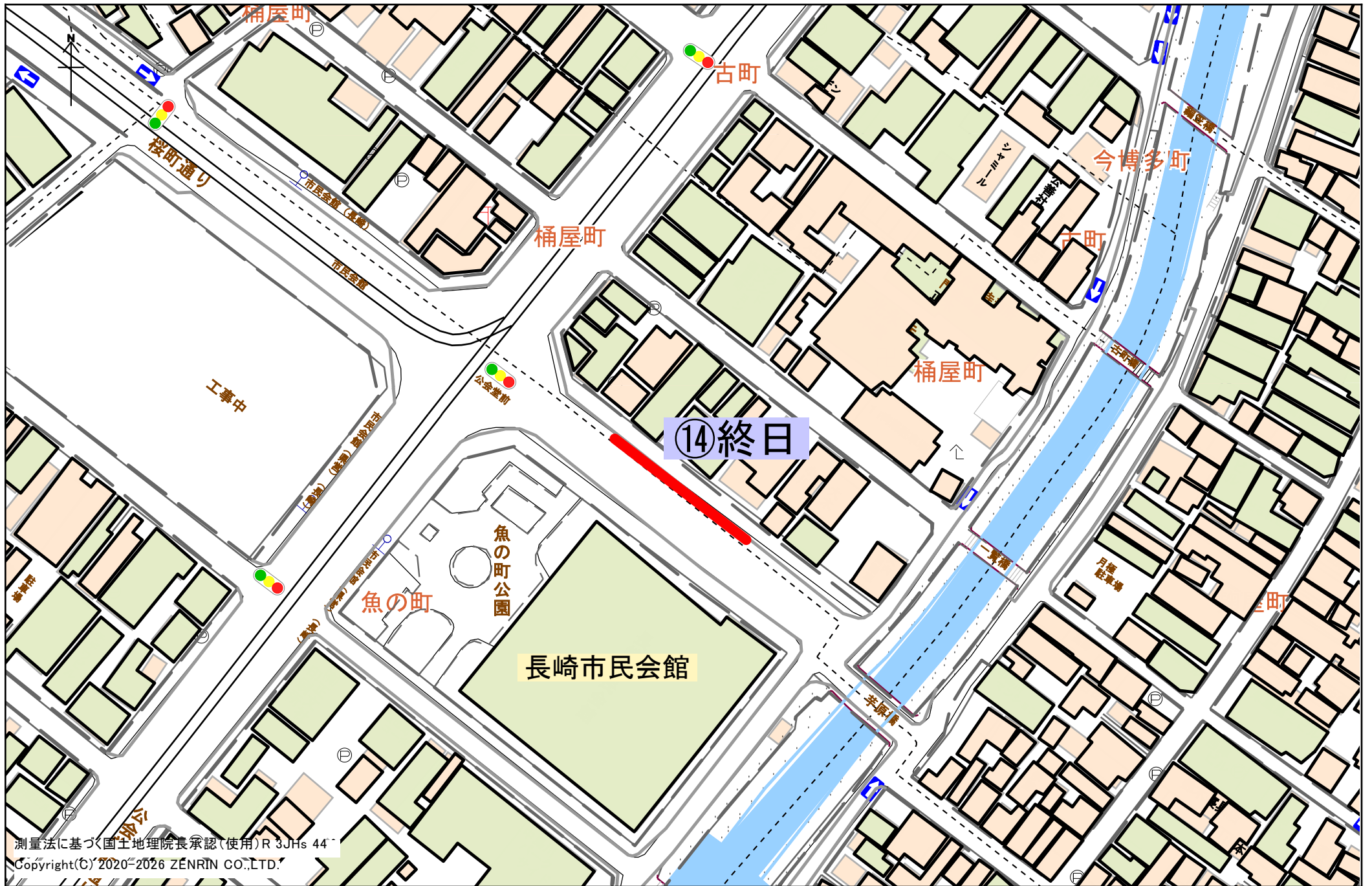
# 桜馬場周辺



測量法に基づく国土地理院長承認(使用)R 2JHs 42  
Copyright(C) 2020-2026 ZENRIN CO., LTD.

100 m  
1:2,500

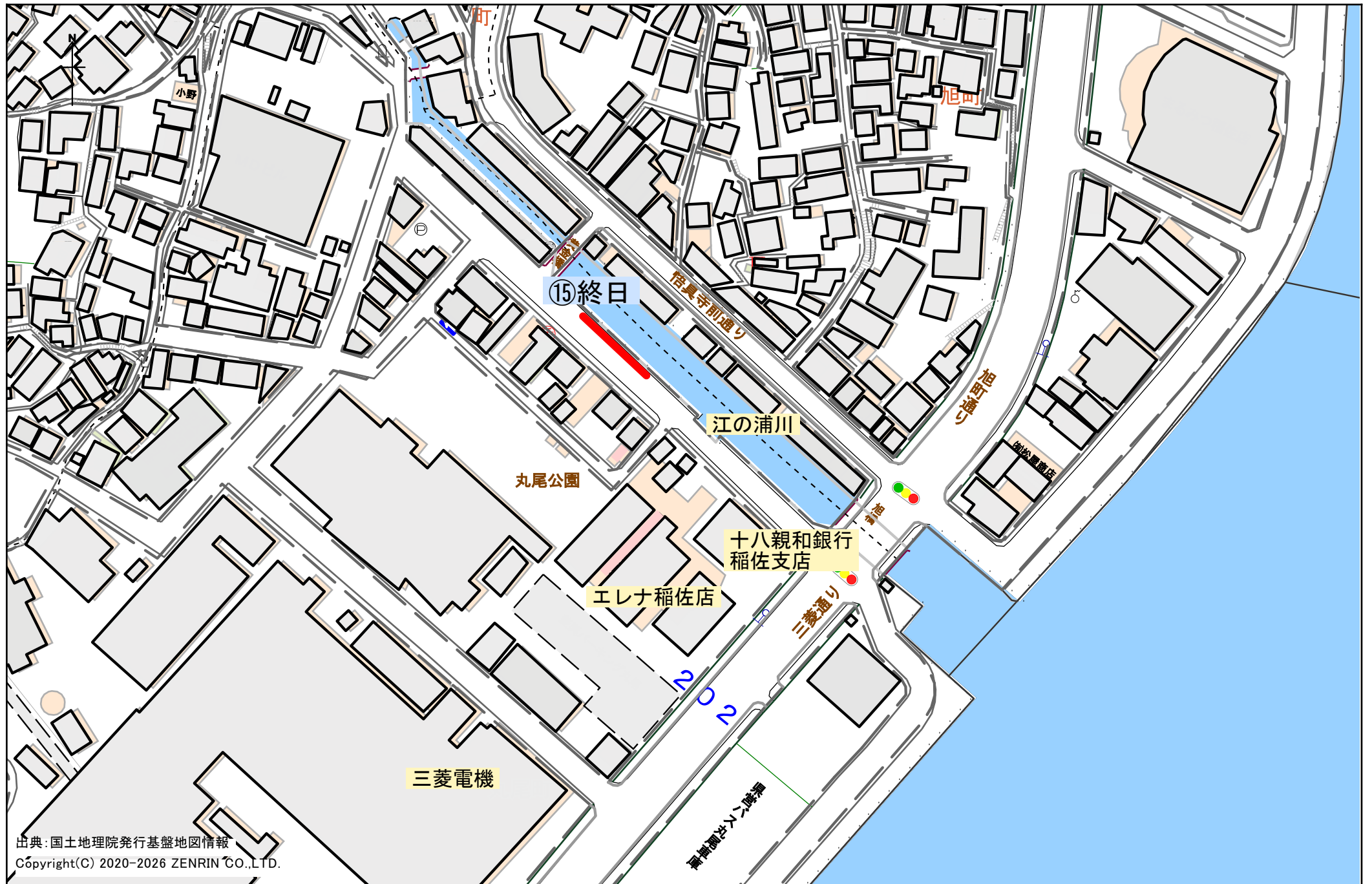
# 桶屋町周辺



測量法に基づく国土地理院長承認(使用)R 3JHs 44  
Copyright(C) 2020-2026 ZENRIN CO.,LTD.

75 m  
1:1,389

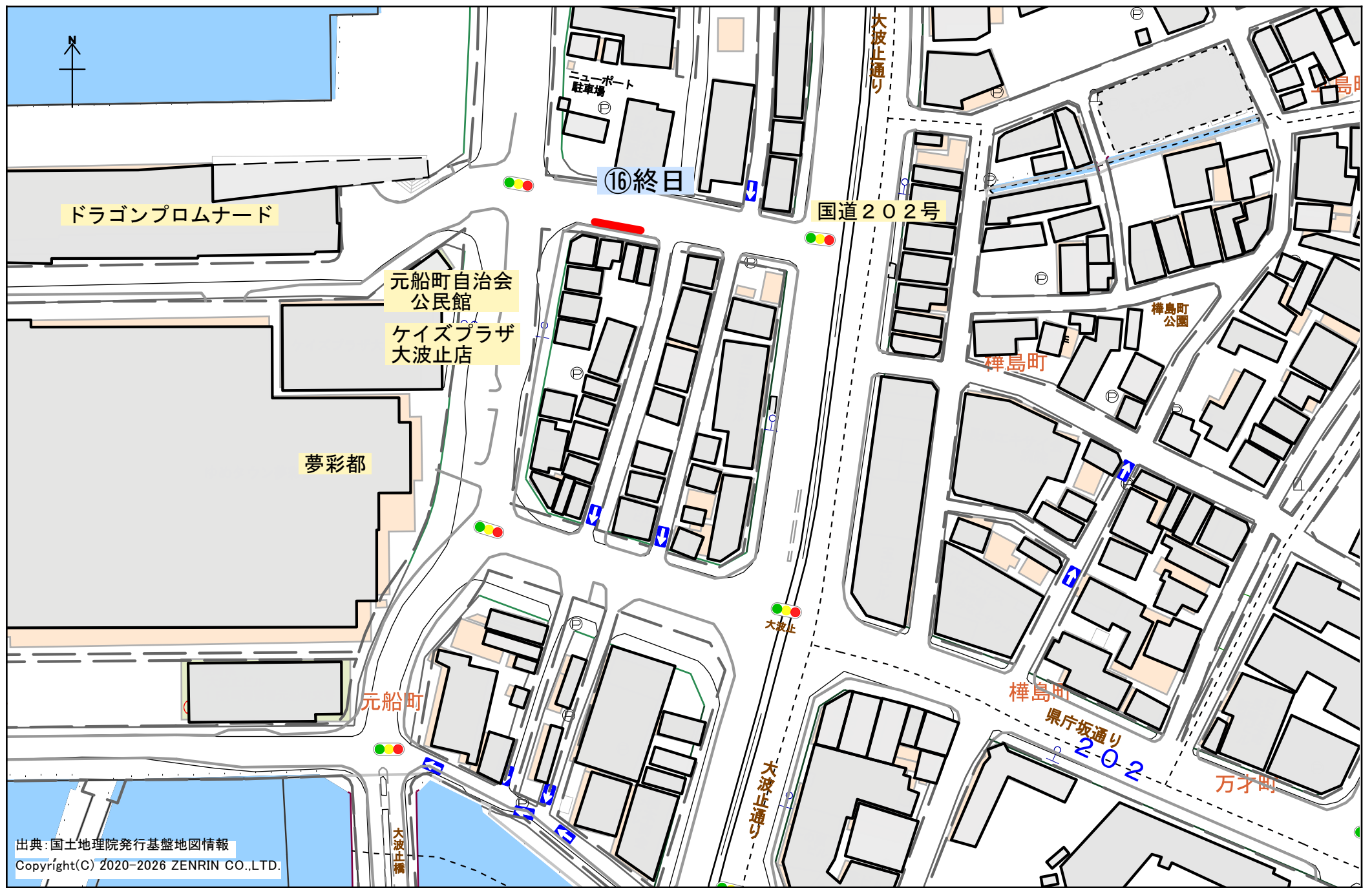
# 丸尾町地区



出典: 国土地理院発行基盤地図情報  
Copyright(C) 2020-2026 ZENRIN CO.,LTD.

75 m  
1:1,589

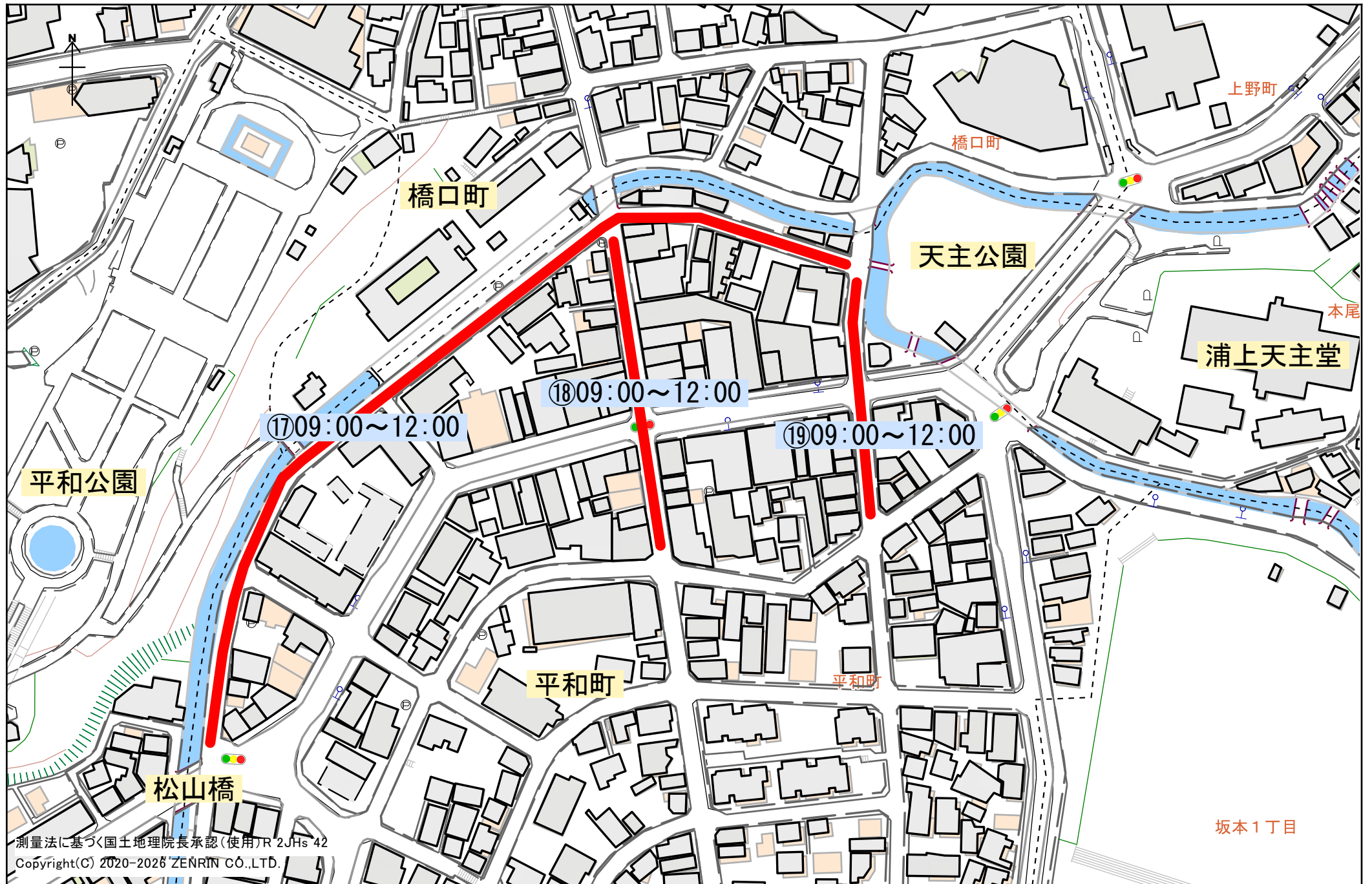
# 元船町地区



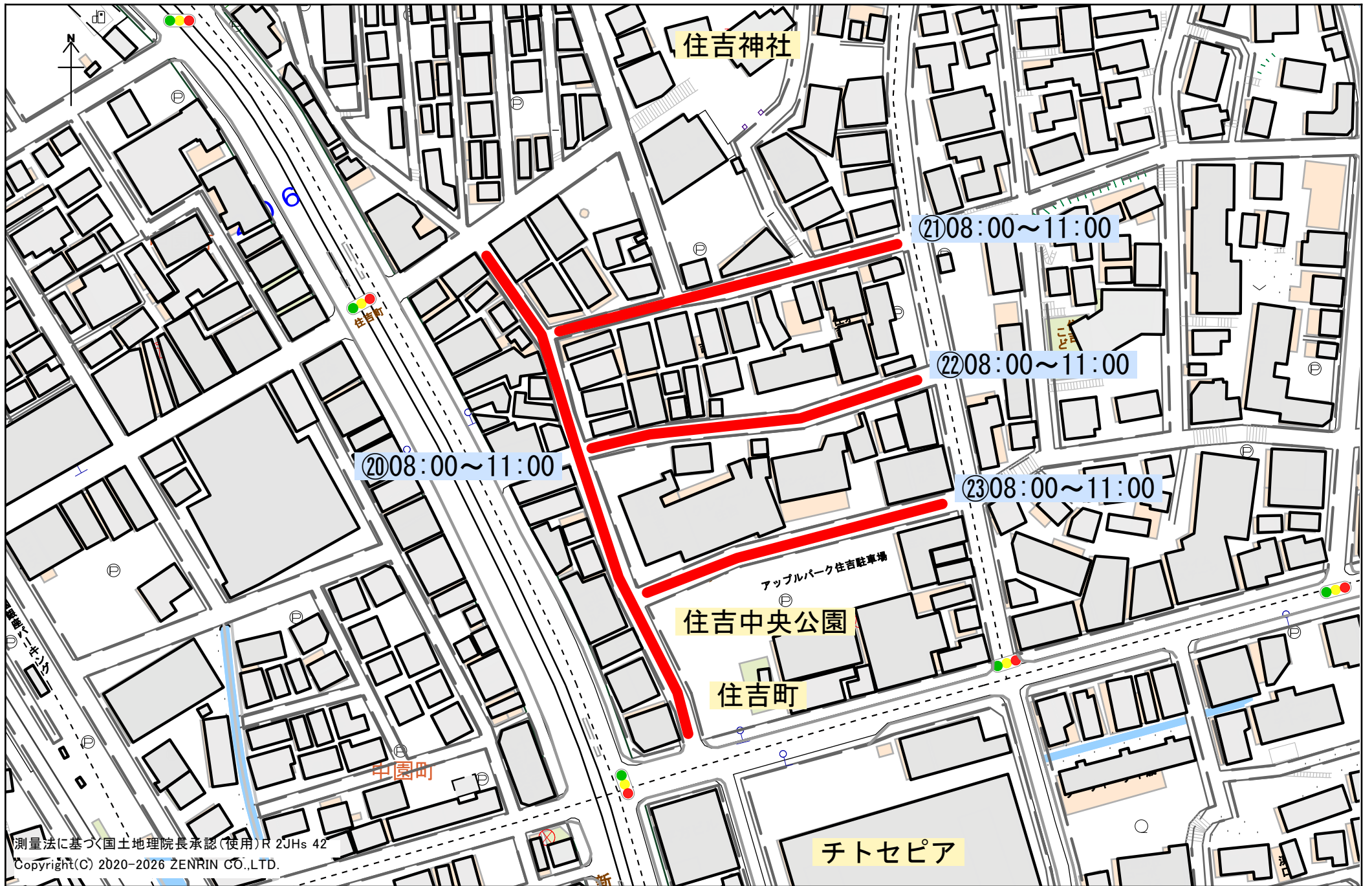
出典: 国土地理院発行基盤地図情報  
Copyright(C) 2020-2026 ZENRIN CO.,LTD.

75 m  
1:1,589

# 平和公園周辺



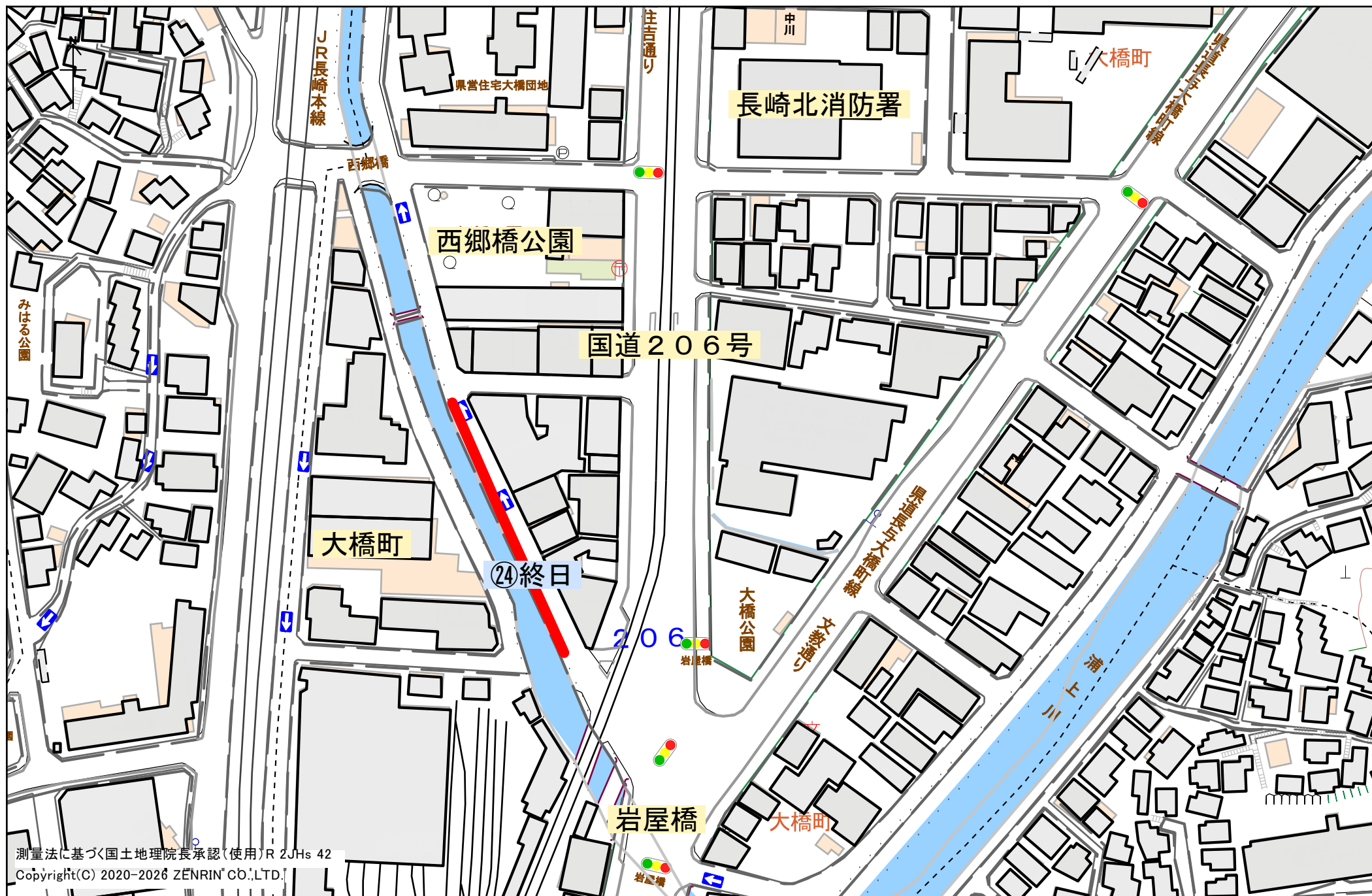
# 住吉町地区



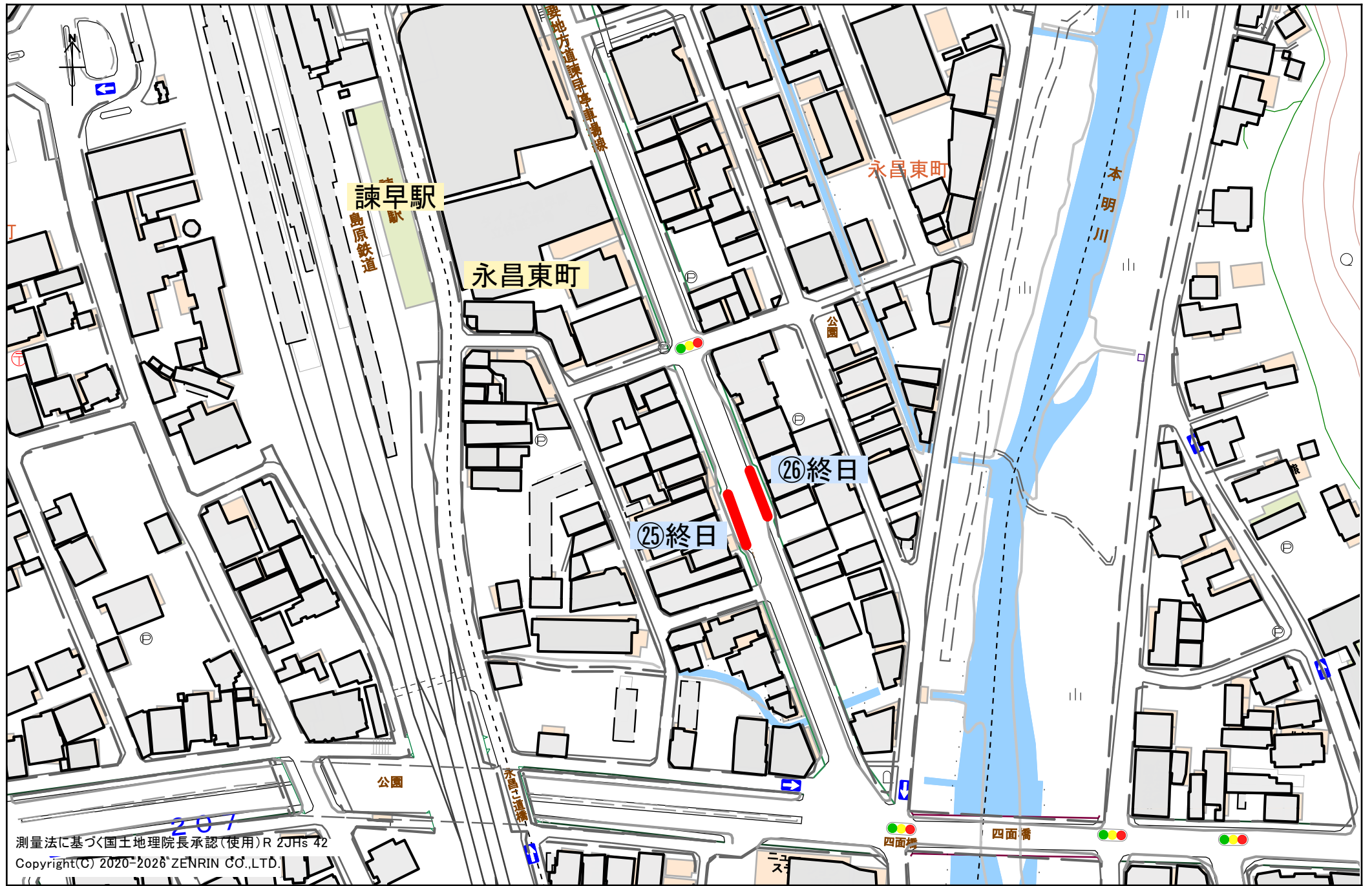
測量法に基づく国土地理院長承認(使用)R 2JHs 42  
Copyright(C) 2020-2026 ZENRIN CO.,LTD.

75 m  
1:1,536

# 大橋町周辺



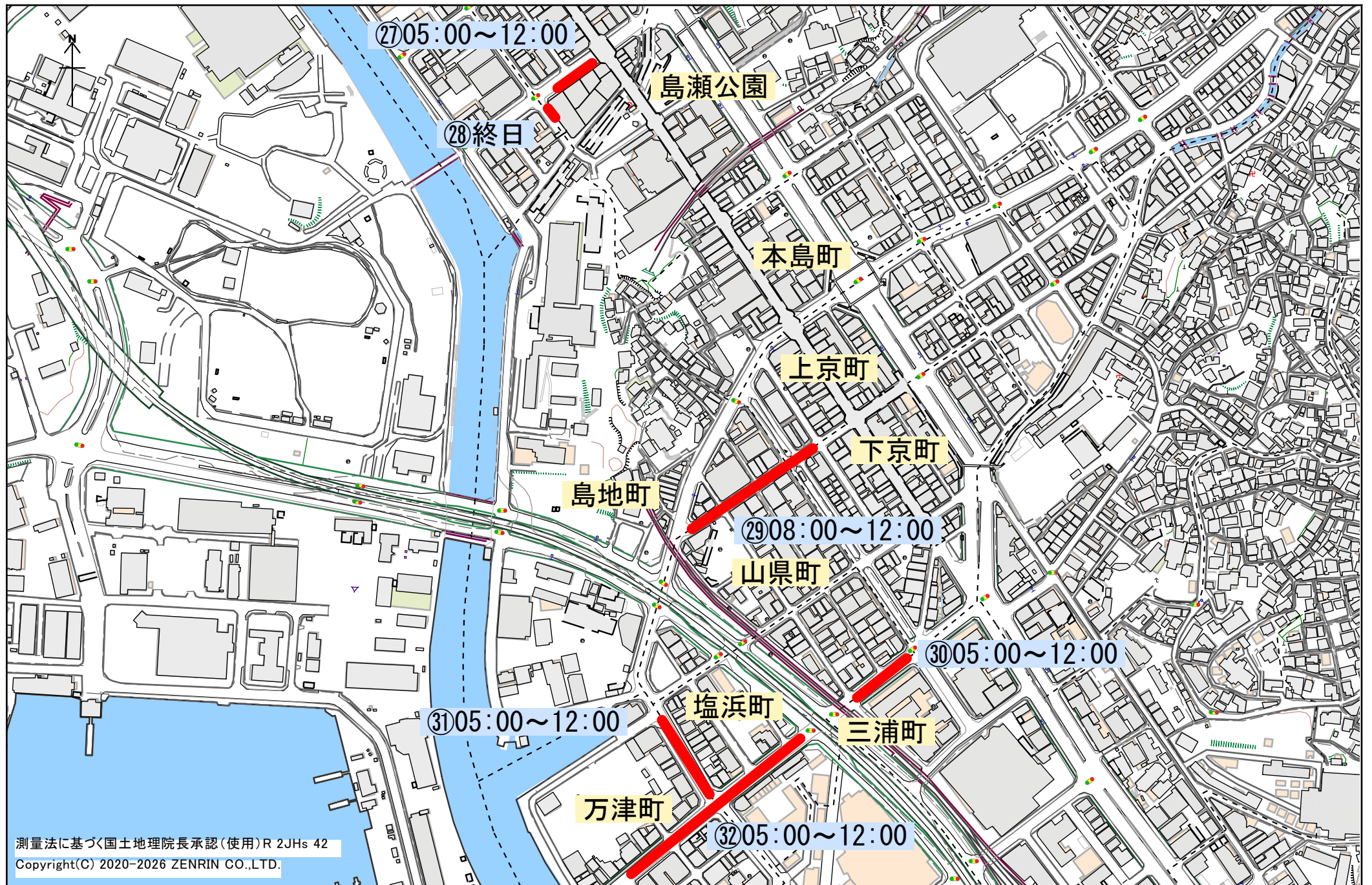
# 諫早駅周辺



207  
測量法に基づく国土地理院長承認(使用)R 2JHs 42  
Copyright(C) 2020-2026 ZENRIN CO.,LTD.

100 m  
1:1,651

# 佐世保市島地町周辺



測量法に基づく国土地理院長承認(使用)R 2JHs 42  
Copyright(C) 2020-2026 ZENRIN CO.,LTD.

250 m  
1:5,000

# 佐世保駅周辺

