別添1

# 緊急交通路の指定予定路線図
## 1　雲仙地溝南縁東部断層帯と西部断層帯の連動地震
## 2　長崎市直下型地震

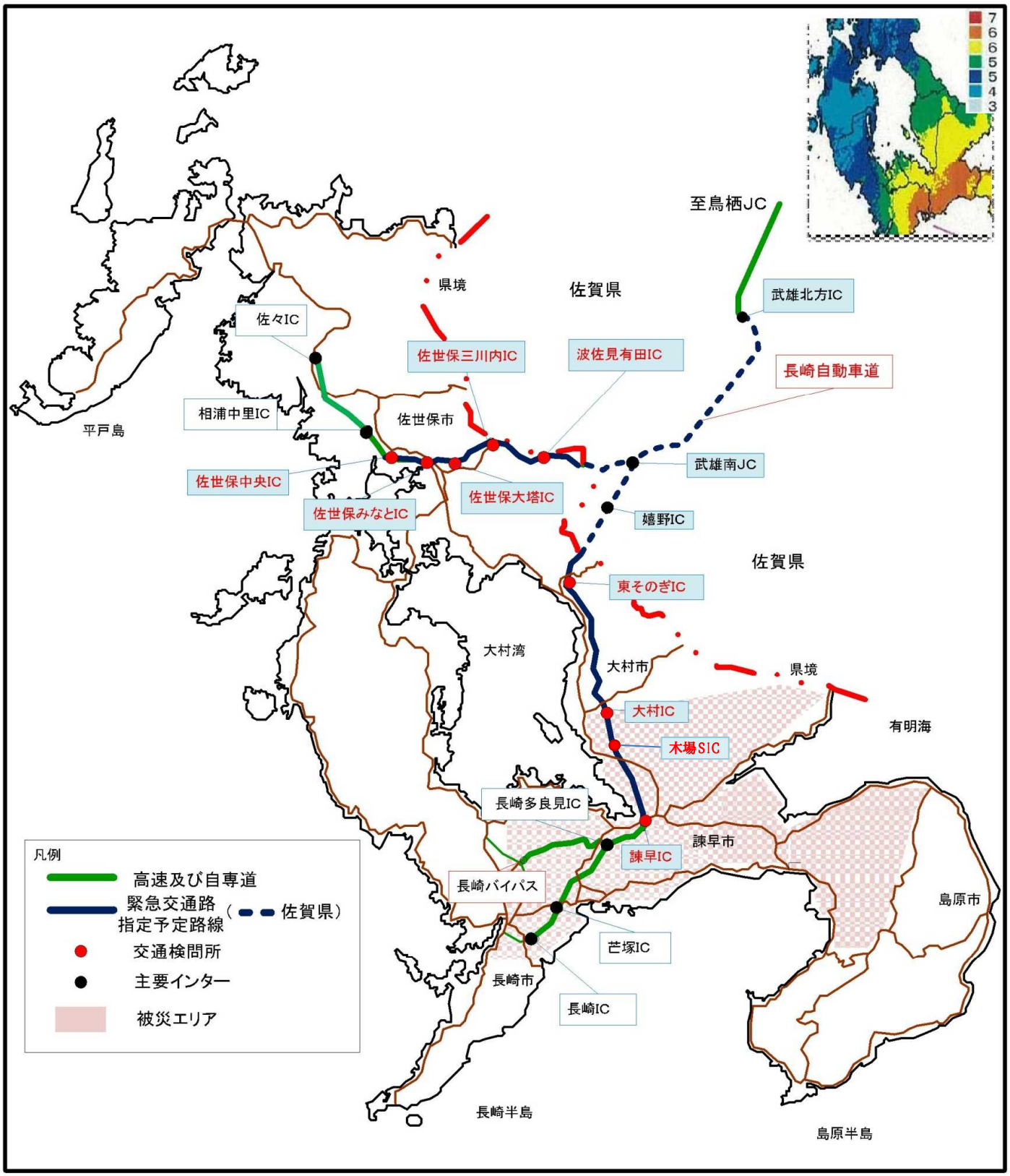


※長崎市直下型地震の被災エリアは、雲仙地溝南縁東部断層帯と西部断層帯の連動地震の被災エリアの一部となることから、緊急交通路の指定予定路線等は同一とする。

別添2

# 緊急交通路の指定予定路線図
# 3　佐世保市直下型地震

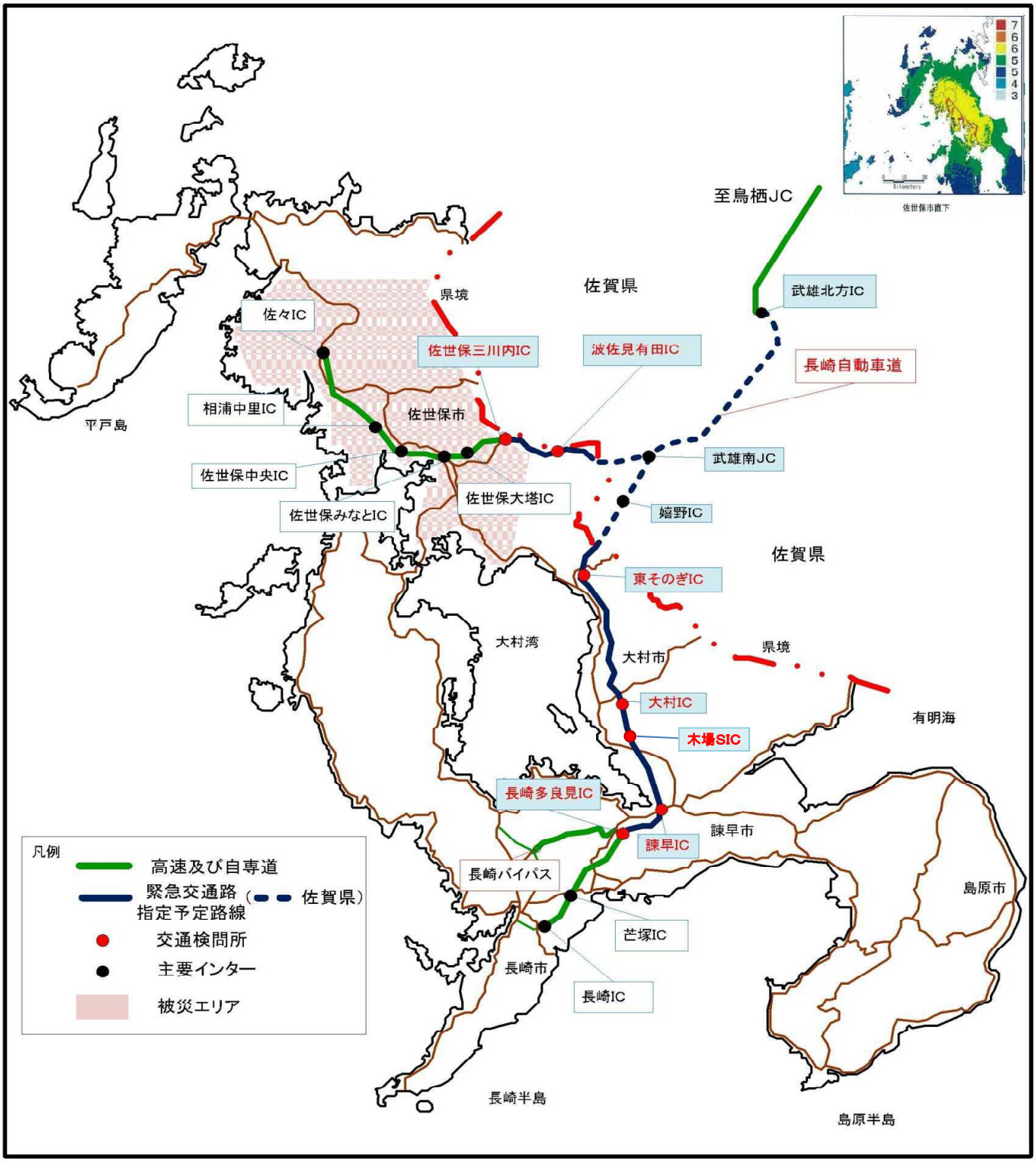
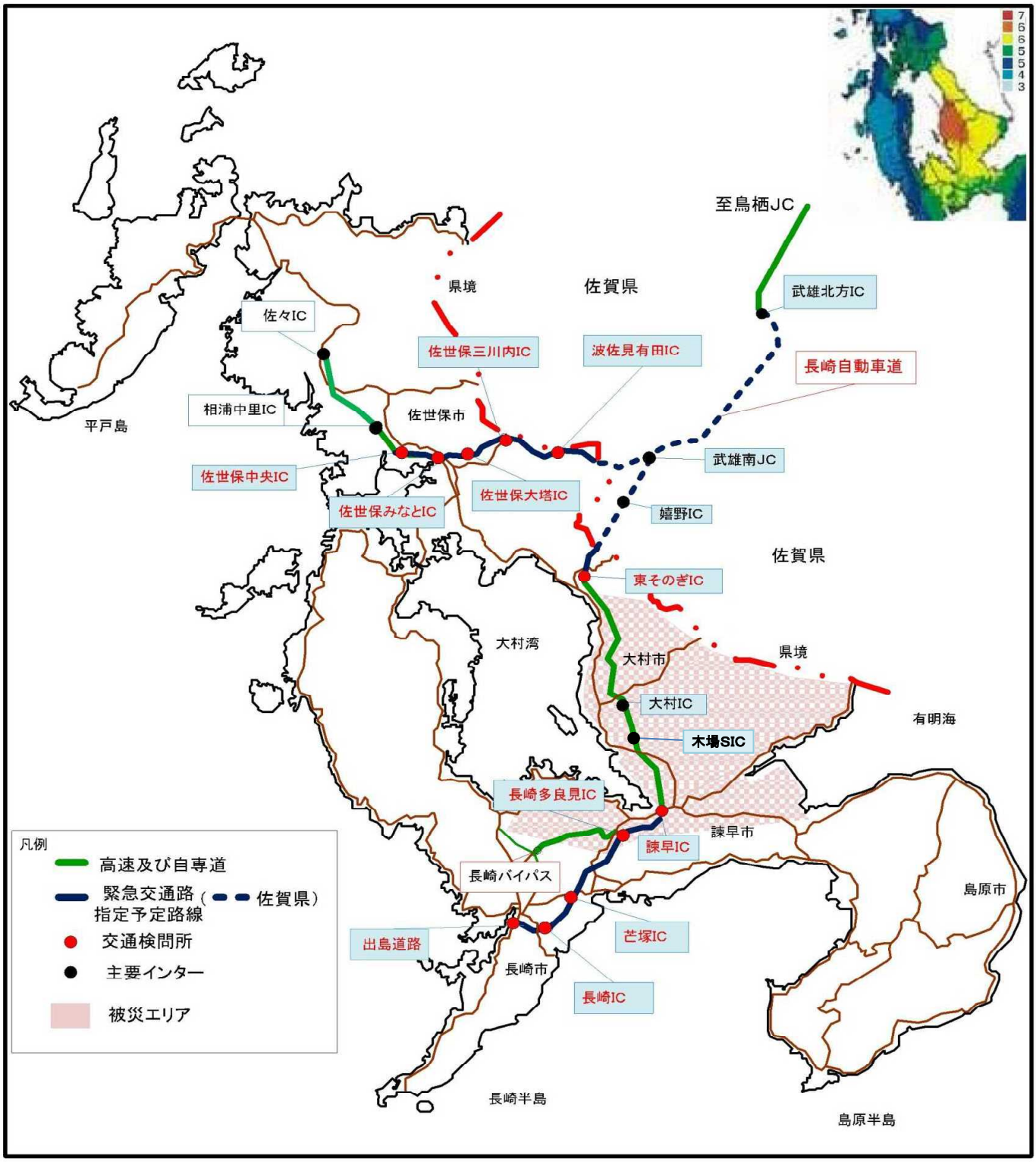
# 緊急交通路の指定予定路線図
# 4　大村−諫早北西付近断層帯を震源とする地震